










Legende



Ausschlussflächen für Freiflächen - PV

-  - Vorranggebiete Rohstoffabbau gem. Regionalplan
-  - FFH-Gebiet
-  - Schwerpunktgebiete des Naturschutzes gem. Arten- und Biotopschutzprogramm
-  - Biotopflächen
-  - Flächen der Artenschutzkartierung
-  - Waldflächen
-  - Talräume der Fließgewässer
-  - Kuppenlagen und Aussichtspunkte mit 200 m Abstand
-  - größeren Siedlungen mit 100 m Abstand

 vorläufig gesicherte Überschwemmungsgebiete





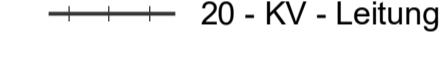


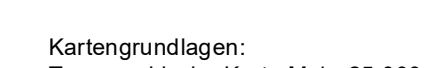
 Festgesetzte Überschwemmungsgebiete

Flächen mit eingeschränkter Eignung für Freiflächen - PV

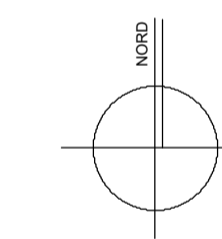
-  - Rad- und Wanderwegen mit 50m Abstand
-  - Talraum nördlich der Bahnlinie (wassersensibler Bereich)

Flächen mit EEG Förderung

-  Autobahn, Bahnlinie - Suchraum 200 m

-  Gemeindegrenze
-  2 km Streifen um 110 KV -Leitung
-  Bodendenkmäler
-  110 - KV - Leitung
-  20 - KV - Leitung (Stand 2009)
-  Bahnlinie
-  Autobahn BAB 3
-  Rad- und Wanderwege

Kartengrundlagen:
Topographische Karte M 1 : 25.000
Darstellungsdienste LFU, Juli 2021



Standortkonzept Photovoltaik-Freiflächenanlagen

Planinhalt	Ausschlussgebiete für Photovoltaik - Freiflächenanlagen
Plannummer	1
Datum	28. Juli 2021
Maßstab	1 : 25.000
Auftraggeber	Gemeinde Ruhstorf a. d. Rott

raum + zeit

Planung Landschaftsarchitektur Stadtplanung

Tobias Nowak und Yvonne Hammes
Partnerschaftsgesellschaft mbB

Papierstraße 3
84034 Landshut
Telephon 0871 23566
Fax 0871 89006

landschaftsplanung@raumzeitlandschaft.de
www.raumzeitlandschaft.de